

КОМИТЕТ ИМУЩЕСТВЕННЫХ ОТНОШЕНИЙ  
АДМИНИСТРАЦИИ ПЕРМСКОГО МУНИЦИПАЛЬНОГО РАЙОНА

РАСПОРЯЖЕНИЕ

05.10.2021

№ 1593

**Об установлении публичного  
сервитута на часть земельных  
участков**

В соответствии со ст. 23, гл. V.7 Земельного кодекса Российской Федерации, Федеральным законом от 25.10.2001 № 137-ФЗ «О введении в действие Земельного кодекса Российской Федерации», пп. 3.7.5 п. 3.7 разд. 3 Положения о комитете имущественных отношений администрации Пермского муниципального района, утвержденного решением Земского Собрания Пермского муниципального района Пермского края от 22.12.2016 № 178, на основании ходатайства открытого акционерного общества «Межрегиональная распределительная сетевая компания Урала» (ИНН 6671163413, ОГРН 1056604000970) (далее - ОАО «МРСК Урала») от 23.07.2021 № 5887:

1. Установить в интересах ОАО «МРСК Урала» публичный сервитут общей площадью 3899 кв.м на часть земельных участков:

- с кадастровым номером 59:32:5040001:18, расположенный по адресу: Пермский край, Пермский район, Заболотское с/п, д. Растягаево;
- с кадастровым номером 59:32:5040001:19, расположенный по адресу: Пермский край, Пермский район, Заболотское с/п, д. Растягаево;
- с кадастровым номером 59:32:5040001:23, расположенный по адресу: Пермский край, Пермский район, Заболотское с/п, д. Растягаево;
- с кадастровым номером 59:32:5040001:56, расположенный по адресу: Пермский край, Пермский район, Заболотское с/п, д. Растягаево;
- с кадастровым номером 59:32:5040001:57, расположенный по адресу: Пермский край, Пермский район, Заболотское с/п, д. Растягаево;
- с кадастровым номером 59:32:5040001:58, расположенный по адресу: Пермский край, Пермский район, Заболотское с/п, д. Растягаево;
- с кадастровым номером 59:32:5040001:59, расположенный по адресу: Пермский край, Пермский район, Заболотское с/п, д. Растягаево;
- с кадастровым номером 59:32:5040001:61, расположенный по адресу: Пермский край, Пермский район, Заболотское с/п, д. Растягаево;
- с кадастровым номером 59:32:5040001:62, расположенный по адресу: Пермский край, Пермский район, Заболотское с/п, д. Растягаево;

- с кадастровым номером 59:32:5040001:63, расположенный по адресу: Пермский край, Пермский район, Заболотское с/п, д. Растягаево;
- с кадастровым номером 59:32:5040001:64, расположенный по адресу: Пермский край, Пермский район, Заболотское с/п, д. Растягаево;
- с кадастровым номером 59:32:5040001:65, расположенный по адресу: Пермский край, Пермский район, Заболотское с/п, д. Растягаево.

Цель: Для размещения объекта электросетевого хозяйства «ВЛ-0,4 кВ Ф.1 от ТП-47245».

Срок: 49 лет.

2. Утвердить границы публичного сервитута земельных участков, указанных в п. 1 настоящего распоряжения, согласно прилагаемой схеме расположения границ публичного сервитута.

3. Срок, в течение которого использование указанных в п. 1 настоящего распоряжения земельных участков в соответствии с их разрешенным использованием будет невозможно или существенно затруднено в связи с осуществлением сервитута – не установлен.

4. Порядок установления зон с особыми условиями использования территорий и содержание ограничений прав на земельные участки в границах таких зон установлен Постановлением Правительства РФ от 24.02.2009 № 160 «О порядке установления охранных зон объектов электросетевого хозяйства и особых условий использования земельных участков, расположенных в границах таких зон».

5. Плата за публичный сервитут не устанавливается в соответствии с ч. 4 ст. 3.6 Федерального закона от 25.10.2001 года № 137-ФЗ «О введении в действие Земельного кодекса Российской Федерации».

6. Комитету имущественных отношений администрации Пермского муниципального района в течение 5 рабочих дней со дня подписания настоящего распоряжения:

6.1. Направить настоящее распоряжение правообладателям земельных участков, указанных в п. 1 распоряжения;

6.2. Направить настоящее распоряжение в Управление Федеральной службы государственной регистрации, кадастра и картографии по Пермскому краю;

6.3. Направить настоящее распоряжение в ОАО «МРСК Урала», а также сведения о лицах, являющихся правообладателями земельных участков, сведения о лицах, подавших заявления об учете их прав (обременений прав) на земельные участки, способах связи с ними, копии документов, подтверждающих права указанных лиц на земельные участки;

6.4. Направить в администрацию Заболотского сельского поселения настоящее распоряжение для опубликования в порядке, установленном для официального опубликования (обнародования) муниципальных правовых актов уставом поселения.

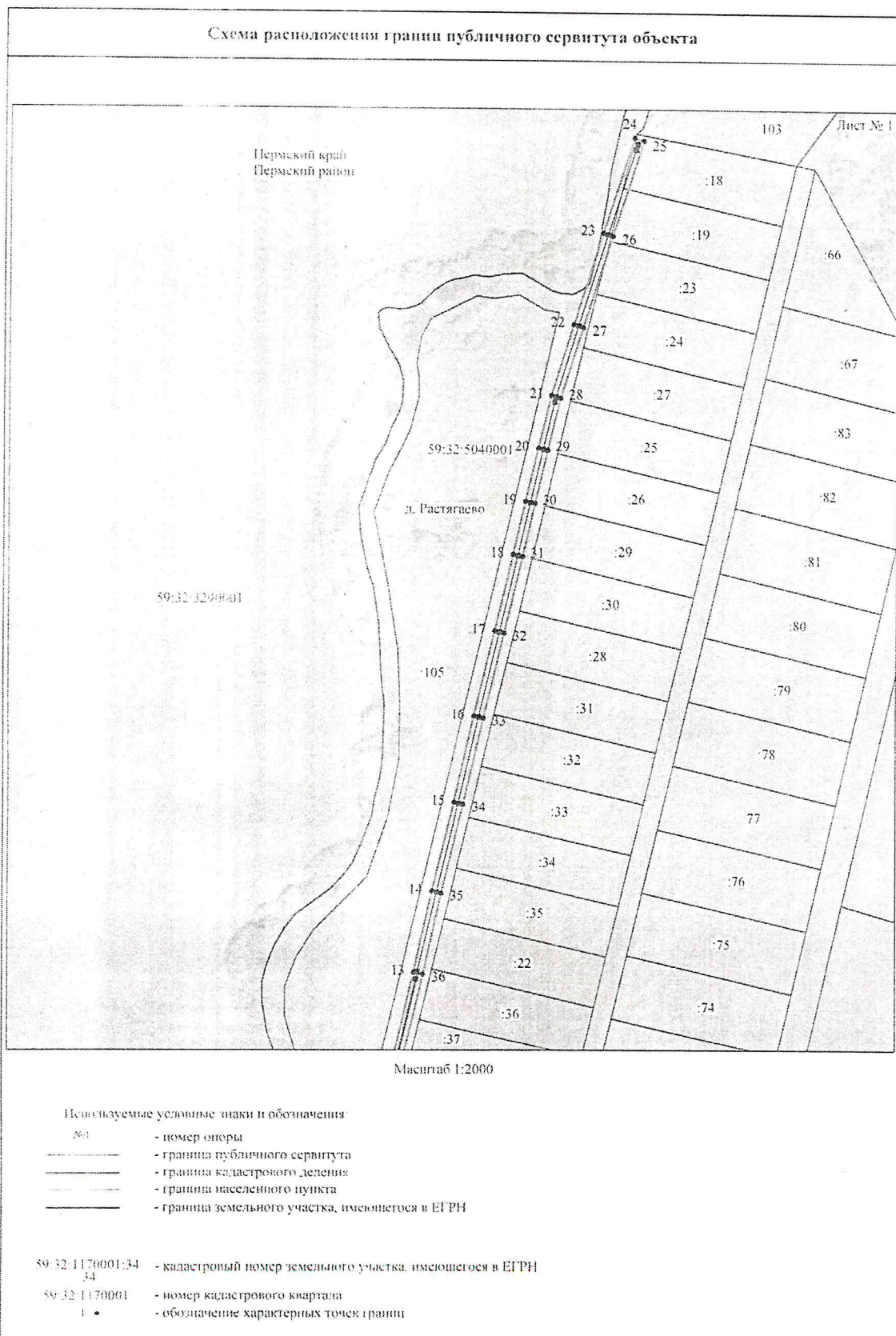
7. Разместить настоящее распоряжение на сайте Пермского муниципального района [www.permraion.ru](http://www.permraion.ru).
8. Настоящее распоряжение вступает в силу со дня его подписания.
9. Контроль исполнения распоряжения оставляю за собой.

Председатель комитета

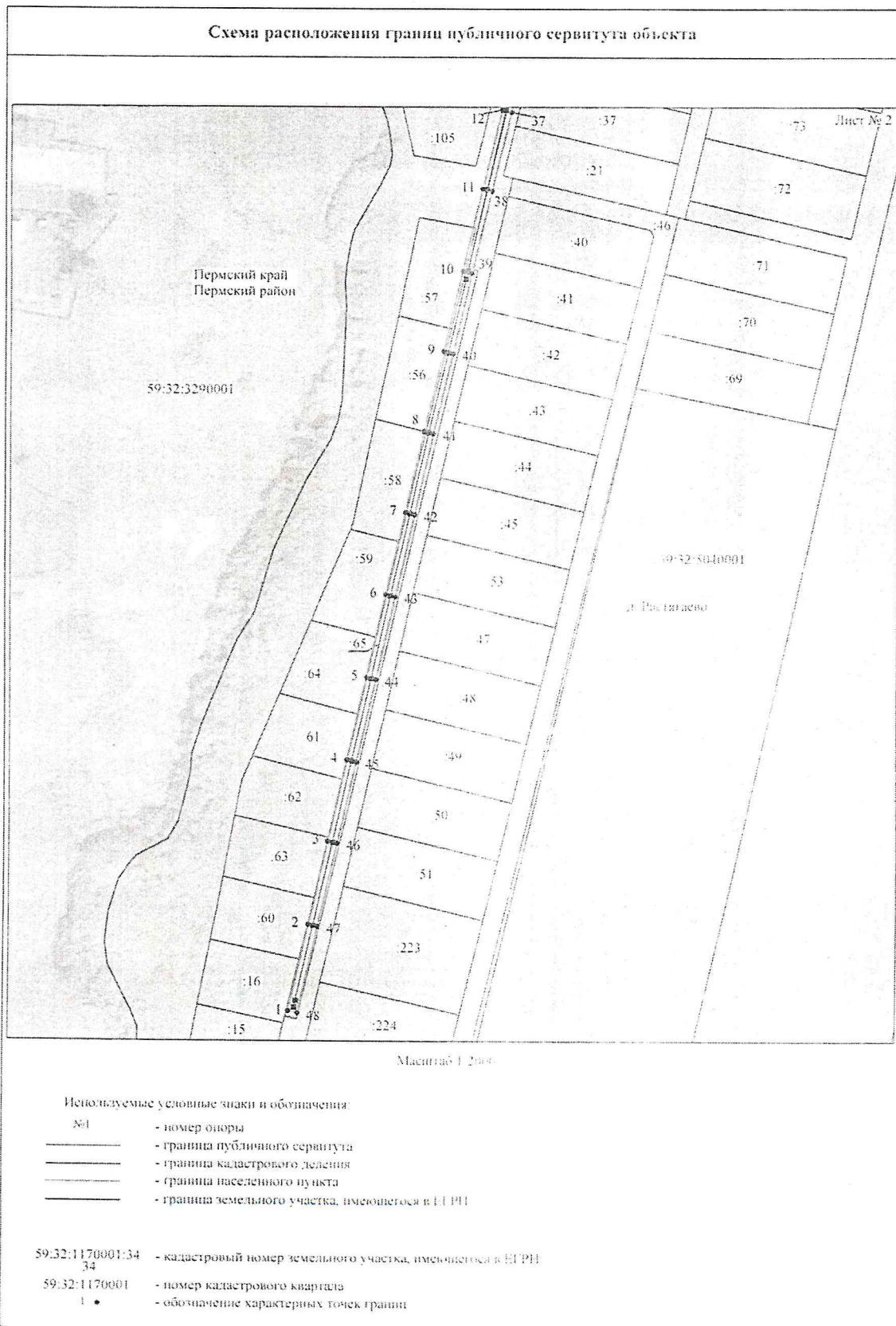


Г.В. Мюресов

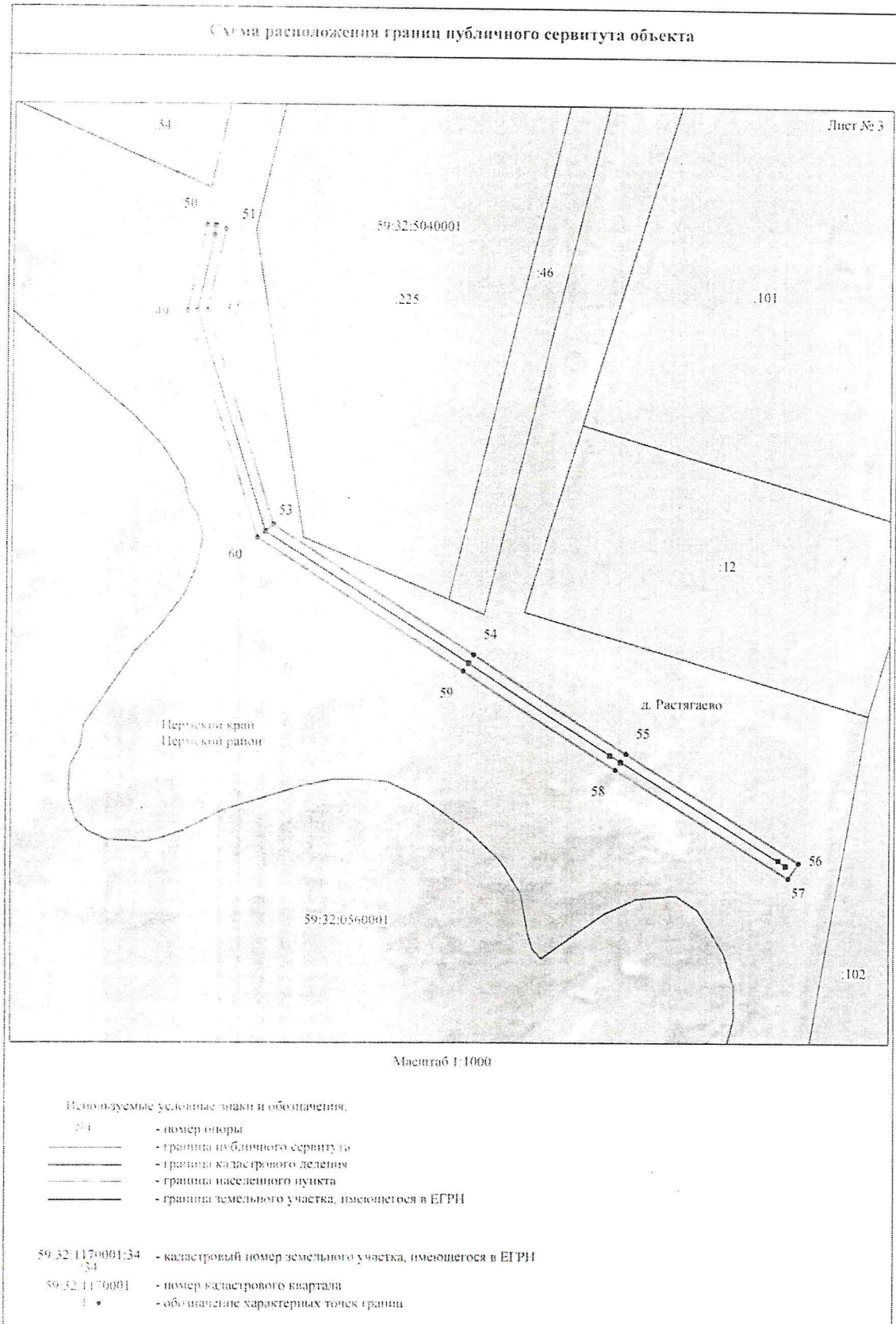
Приложение № 1  
к распоряжению  
комитета имущественных  
отношений администрации  
Пермского муниципального района  
от 05.10.2021 № 1593



Приложение № 2  
к распоряжению  
комитета имущественных  
отношений администрации  
Пермского муниципального района  
от 05.10.2021 № 1593



Приложение № 3  
к распоряжению  
комитета имущественных  
отношений администрации  
Пермского муниципального района  
от 05.10.2021 № 1593



Приложение № 4  
к распоряжению  
комитета имущественных  
отношений администрации  
Пермского муниципального района  
от 05.10.2021 № 1593

ОПИСАНИЕ МЕСТОПОЛОЖЕНИЯ ГРАНИЦ

Публичный сервитут для размещения объекта электросетевого хозяйства «ВЛ-0,4КВ Ф.1 от ТП-47245»  
(наименование объекта, местоположение границ которого описано (далее - объект)

Раздел I

Сведения об объекте

Сведения об объекте		
№ п/п	Характеристики объекта	Описание характеристик
1	2	3
1	Местоположение объекта	Пермский край, Пермский район, деревня Растягаево
2	Площадь объекта +/- величина погрешности определения площади (Р+/- Дельта Р)	3899 кв.м ± 19 кв.м
3	Иные характеристики объекта	Публичный сервитут для размещения объекта электросетевого хозяйства «ВЛ-0,4КВ Ф.1 от ТП-47245» на срок 49 лет

Приложение № 5  
к распоряжению  
комитета имущественных  
отношений администрации  
Пермского муниципального района  
от 05.10.2021 № 1593

Раздел 2

Сведения о местоположении границ объекта					
1. Система координат <u>МСК-59, зона 2</u>					
2. Сведения о характерных точках границ объекта					
Обозначение характерных точек границ	Координаты, м		Метод определения координат характерной точки	Средняя квадратическая погрешность положения характерной точки (М.п. м)	Описание обозначения точки на местности (при наличии)
	X	Y			
1	2	3	4	5	6
Зона(1)	-	-	-	-	-
1	510869.73	2202669.24	Метод спутниковых геодезических измерений (определений)	0,10	-
2	510905.82	2202677.25	Метод спутниковых геодезических измерений (определений)	0,10	-
3	510940.28	2202685.18	Метод спутниковых геодезических измерений (определений)	0,10	-
4	510973.98	2202692.92	Метод спутниковых геодезических измерений (определений)	0,10	-
5	511008.08	2202700.86	Метод спутниковых геодезических измерений (определений)	0,10	-
6	511042.26	2202708.83	Метод спутниковых геодезических измерений (определений)	0,10	-
7	511076.48	2202716.82	Метод спутниковых геодезических измерений (определений)	0,10	-
8	511110.52	2202724.61	Метод спутниковых геодезических измерений (определений)	0,10	-
9	511144.58	2202732.50	Метод спутниковых геодезических измерений (определений)	0,10	-
10	511178.38	2202740.30	Метод спутниковых геодезических измерений (определений)	0,10	-
11	511212.78	2202748.58	Метод спутниковых геодезических измерений (определений)	0,10	-
12	511246.38	2202756.56	Метод спутниковых геодезических измерений (определений)	0,10	-
13	511280.88	2202764.59	Метод спутниковых геодезических измерений (определений)	0,10	-
14	511315.04	2202772.12	Метод спутниковых геодезических измерений (определений)	0,10	-
15	511352.62	2202781.06	Метод спутниковых геодезических измерений (определений)	0,10	-
16	511388.29	2202789.29	Метод спутниковых геодезических измерений (определений)	0,10	-
17	511423.74	2202797.56	Метод спутниковых геодезических измерений (определений)	0,10	-
18	511455.30	2202805.06	Метод спутниковых геодезических измерений (определений)	0,10	-
19	511477.19	2202810.04	Метод спутниковых геодезических измерений (определений)	0,10	-
20	511499.38	2202815.20	Метод спутниковых геодезических измерений (определений)	0,10	-
21	511520.88	2202820.51	Метод спутниковых геодезических измерений (определений)	0,10	-
22	511549.88	2202829.52	Метод спутниковых геодезических измерений (определений)	0,10	-
23	511587.22	2202841.15	Метод спутниковых геодезических измерений (определений)	0,10	-
24	511626.24	2202853.58	Метод спутниковых геодезических измерений (определений)	0,10	-
25	511625.03	2202857.39	Метод спутниковых геодезических измерений (определений)	0,10	-
26	511586.02	2202844.97	Метод спутниковых геодезических измерений (определений)	0,10	-
27	511548.70	2202833.34	Метод спутниковых геодезических измерений (определений)	0,10	-
28	511519.82	2202824.37	Метод спутниковых геодезических измерений (определений)	0,10	-
29	511498.46	2202819.10	Метод спутниковых геодезических измерений (определений)	0,10	-
30	511476.29	2202813.94	Метод спутниковых геодезических измерений (определений)	0,10	-
31	511454.38	2202808.96	Метод спутниковых геодезических измерений (определений)	0,10	-
32	511422.82	2202801.46	Метод спутниковых геодезических измерений (определений)	0,10	-
33	511387.39	2202793.19	Метод спутниковых геодезических измерений (определений)	0,10	-
34	511351.70	2202784.94	Метод спутниковых геодезических измерений (определений)	0,10	-
35	511314.12	2202776.00	Метод спутниковых геодезических измерений (определений)	0,10	-
36	511279.96	2202768.49	Метод спутниковых геодезических измерений (определений)	0,10	-
37	511245.46	2202760.46	Метод спутниковых геодезических измерений (определений)	0,10	-
38	511211.86	2202752.46	Метод спутниковых геодезических измерений (определений)	0,10	-
39	511177.44	2202744.18	Метод спутниковых геодезических измерений (определений)	0,10	-
40	511143.66	2202736.40	Метод спутниковых геодезических измерений (определений)	0,10	-
41	511109.62	2202728.51	Метод спутниковых геодезических измерений (определений)	0,10	-
42	511075.58	2202720.72	Метод спутниковых геодезических измерений (определений)	0,10	-
43	511041.36	2202712.73	Метод спутниковых геодезических измерений (определений)	0,10	-
44	511007.18	2202704.76	Метод спутниковых геодезических измерений (определений)	0,10	-
45	510973.08	2202696.82	Метод спутниковых геодезических измерений (определений)	0,10	-
46	510939.38	2202689.08	Метод спутниковых геодезических измерений (определений)	0,10	-
47	510904.94	2202681.15	Метод спутниковых геодезических измерений (определений)	0,10	-
48	510868.86	2202673.15	Метод спутниковых геодезических измерений (определений)	0,10	-



Приложение № 6  
к распоряжению  
комитета имущественных  
отношений администрации  
Пермского муниципального района  
от 05.10.2021 № 1593

1	510869.73	2202669.24	Метод спутниковых геодезических измерений (определений)	0.10	-
Зона I(2)	-	-	-	-	-
49	510644.30	2202616.74	Метод спутниковых геодезических измерений (определений)	0.10	-
50	510662.04	2202620.66	Метод спутниковых геодезических измерений (определений)	0.10	-
51	510661.17	2202624.58	Метод спутниковых геодезических измерений (определений)	0.10	-
52	510644.48	2202620.88	Метод спутниковых геодезических измерений (определений)	0.10	-
53	510600.32	2202634.84	Метод спутниковых геодезических измерений (определений)	0.10	-
54	510573.56	2202676.89	Метод спутниковых геодезических измерений (определений)	0.10	-
55	510553.11	2202708.46	Метод спутниковых геодезических измерений (определений)	0.10	-
56	510530.14	2202744.20	Метод спутниковых геодезических измерений (определений)	0.10	-
57	510526.78	2202742.04	Метод спутниковых геодезических измерений (определений)	0.10	-
58	510549.75	2202706.28	Метод спутниковых геодезических измерений (определений)	0.10	-
59	510570.20	2202674.73	Метод спутниковых геодезических измерений (определений)	0.10	-
60	510597.72	2202631.46	Метод спутниковых геодезических измерений (определений)	0.10	-
49	510644.30	2202616.74	Метод спутниковых геодезических измерений (определений)	0.10	-
3. Сведения о характерных точках части (частей) границы объекта					
Обозначение характерных точек части границы	Координаты, м		Метод определения координат характерной точки	Средняя квадратическая погрешность положения характерной точки (M), м	Описание обозначения точки на местности (при наличии)
	X	Y			
1	2	3	4	5	6
-	-	-	-	-	-

